




VUOKATTI
2 0 2 7

HARJOITUKSET

2026



VUOKATTI SPORT





Tilaaminen

Tilaa harjoituskartat sähköpostitse

harjoitukset.vuokattijukola@gmail.com otsikolla TILAUS.

Tilaukset vähintään viisi kalenteripäivää ennen noutoa.

Maksetut karttatilaukset noudettavissa nimeä vastaan

Vuokatti Sportin vastaanotosta aukioloaikoina.

Minimitilaus 10 karttaa. 10 € / kartta, pienemmät määrät suoraan Vuokatti Sportin vastaanotosta aukioloaikoina 12 € / kartta.

Maksaminen

Tilisiirto-ohjeet tulevat sähköpostitse vastauksena tilaukseen.

Maksusta tulee toimittaa kuvakaappaus. Laskutuslisä 10 €; pyydä tilausta tehdessä sähköpostitse.

Pysäköintipaikat

[Kartta pysäköintipaikoista](#)



1. Vaarankylä



Avoinna

20.5.2026 alkaen

Hajonta

Kyllä, rasteilla koodit. Pienet rastiliput.

Harjoituskuvaus

5 x 1,0 km – 1,5 km viestivedot.

Ratamestari

Marko Uotila

Kartta

1:10 000, käyräväli 5 m.

Kartoitus Jussi Silvennoinen 2013, Teemu Köngäs 2024–2026.

Maastokuvaus

Vaaramaastoa, jossa on runsaat korkeuserot. Vanhaa metsää sekä tiheitä taimikkoalueita. Kulkukelpoisuus vaihtelee, kuten myös Vuokatti-Jukolassa.

Pysäköinti

Vesikkotie 30, Sotkamo. Pysäköinti Vesikkotien varteen tai metsäautotielle.



2. Porttivaara



Avoinna

20.5.2026 alkaen

Hajonta

Kyllä, rasteilla koodit. Pienet rastiliput.

Harjoituskuvaus

Viestiharjoitus vaihtelevassa Vaaramaastossa.

Ratamestari

Pekka Hyvönen.

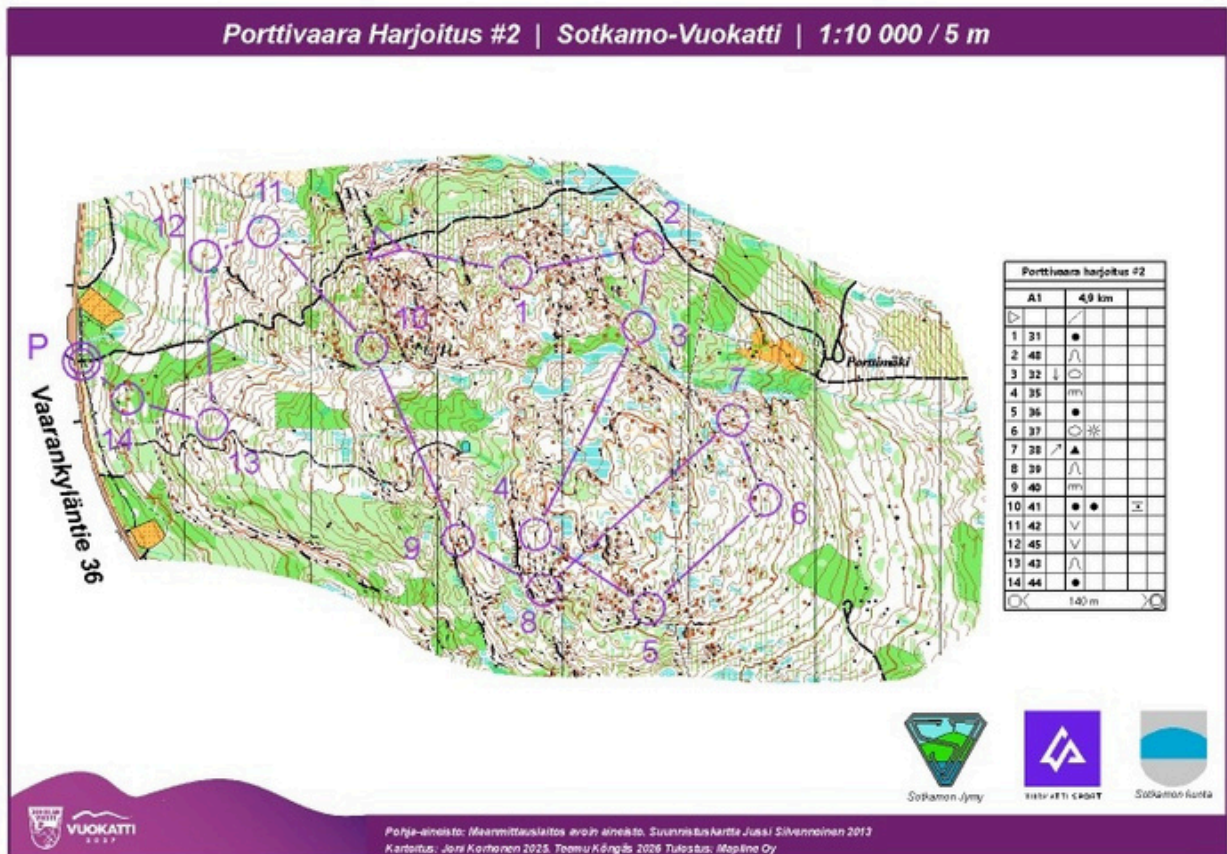
Kartta

1:10 000, käyräväli 5m. Kartoitus Jussi Silvennoinen 2013, Joni Korhonen 2024, Teemu Köngäs 2026.

Maastokuvaus

Pysäköinti

Vesikkotie 36. Pysäköinti Vesikkotien varteen, P-paikalle.



3. Pöckelönperä



VUOKATTI
2027

Avoinna

20.5.2026 alkaen

Hajonta

Ei. Rasteilla pienet rastiliput.

Harjoituskuvaus

Pitkämätka. 8,2 km.

Ratamestari

Jarmo Puttonen

Kartta

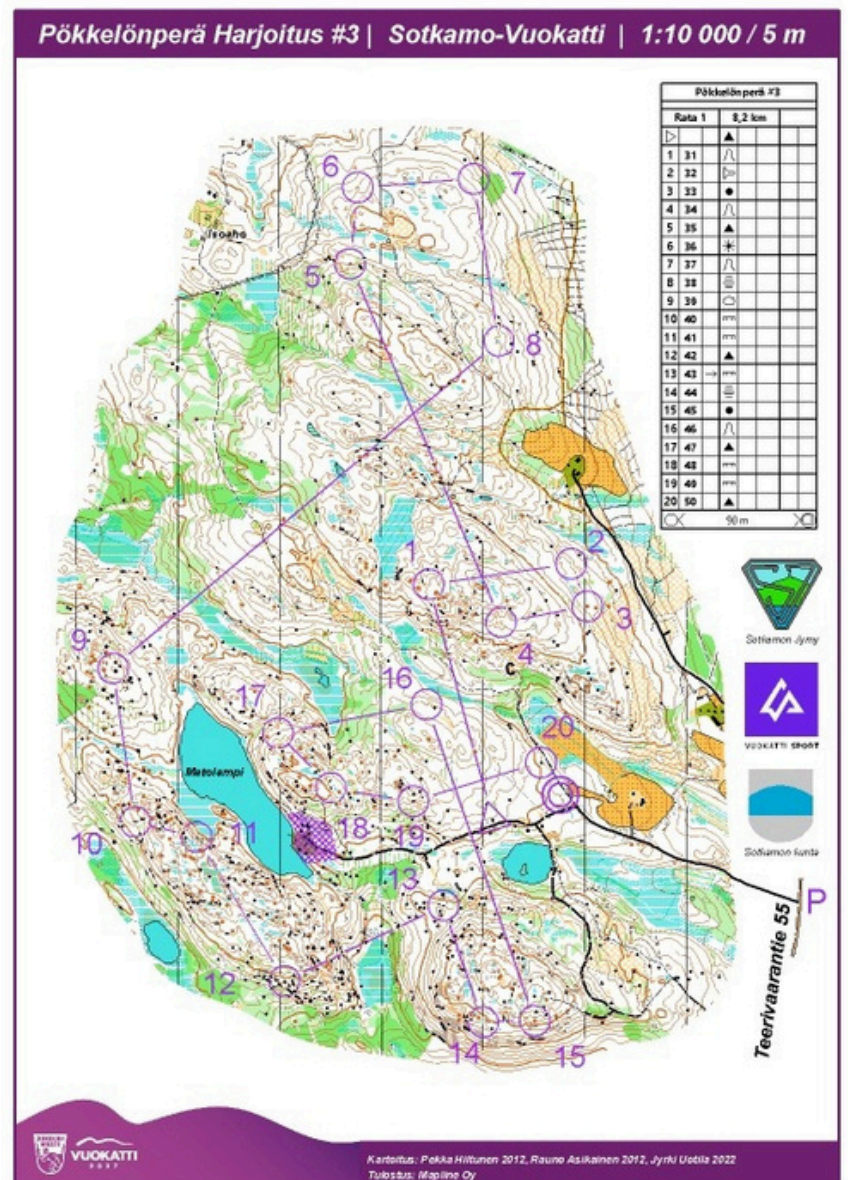
1:10 000, käyräväli 5 m. Kartoitus Pekka Hiltunen ja Rauno Asikainen 2013, Jyrki Uotila 2022 Teemu Köngäs 2025.

Maastokuvaus

Vaihteleva vaaramaasto. Useita mäkialueita, joissa pienipiirteisiä kallio- ja jyrkännealueita. Paikoin myös tyhjempiä rinnealueita. Kulkukelpoisuus pääosin hyvä.

Pysäköinti

Teerivaarantie 55. Pysäköinti Teerivaarantien varteen. Lähtöön matkaa 1,1 km tietä pitkin.



4. Repolouhi



VUOKATTI
2027

Avoinna

20.5.2026 alkaen

Hajonta

Ei. Rasteilla pienet rastiliput.

Harjoituskuvaus

Keskimatka 5,5 km.

Ratamestari

Teemu Kögäs

Kartta

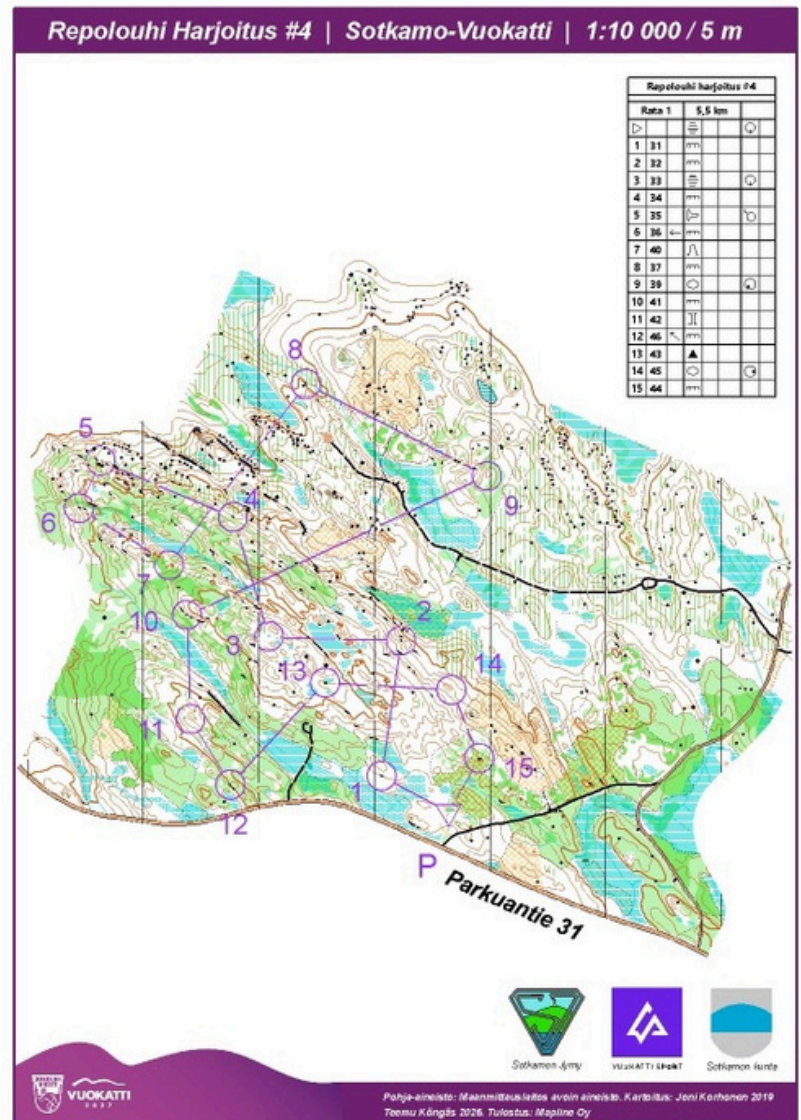
1:10 000, käyräväli, 5 m. Kartoitus Joni Korhonen 2019, Teemu Kögäs 2026.

Maastokuvaus

Rinne- ja kalliomaastoa. Osa maastosta hyvin nopeakulkuista, ja osa hitaampaa tiheikköjen ja maaston kivisyyden vuoksi.

Pysäköinti

Parkuantie 31. Pysäköinti Parkuantien tai metsäautotien varteen. Älä estä autoliikennettä metsäautotiellä.



5. Kontinjoki



VUOKATTI
2027

Avoinna

20.5.2026 alkaen

Hajonta

Ei. Rasteilla isot rastiliput.

Harjoituskuvaus

Keskimatka. 6,5 km.

Runsaasti rasteja.

Ratamestari

Pasi Jokelainen

Kartta

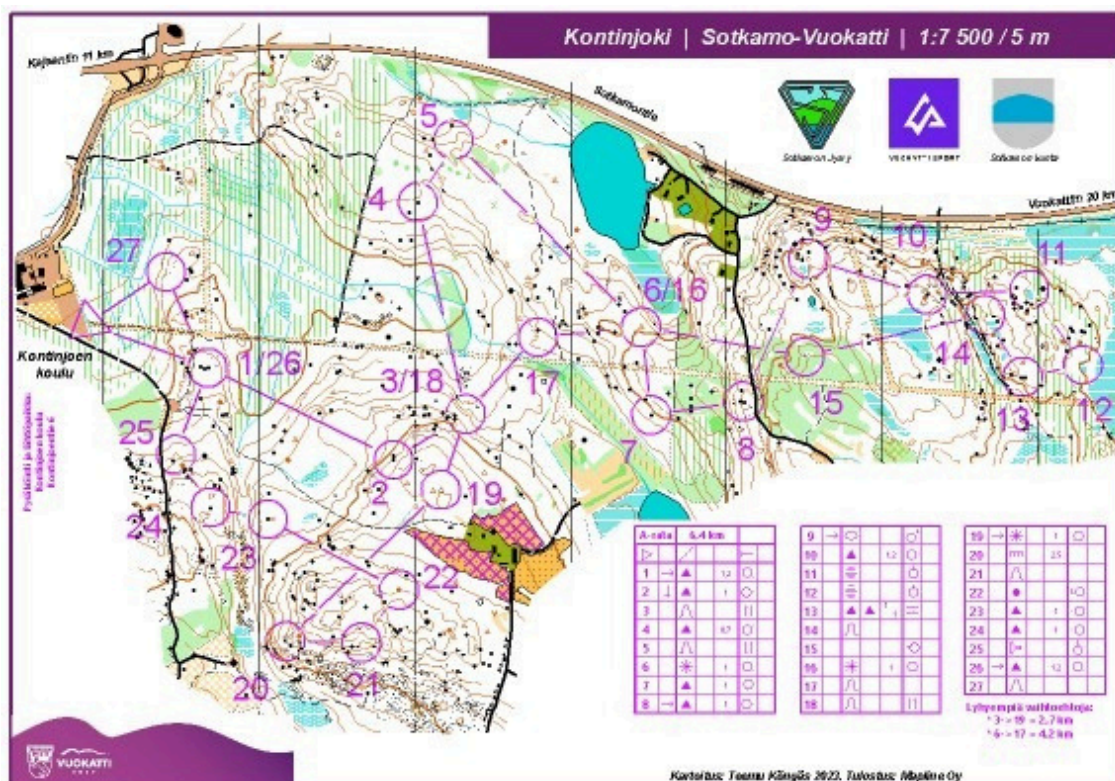
1:7 500, käyräväli 5 m. Kartoitus Teemu Köngäs 2023–2025.

Maastokuvaus

Useita pienempiä mäkialueita sekä kallioalueita ja paikoin myös kivikkoista maastoa. Korkeuserot pienemmät kuin Vuokatti-Jukolan maastossa, mutta maastopohja on samantyyppinen.

Pysäköinti

Kontinjoentie 6. Pysäköinti koulun pihaan, parkkialueelle.



6. Huhtikangas



Avoinna

26.6.2026 alkaen

Hajonta

Ei. Rasteilla pienet rastiliput.

Harjoituskuvaus

Pitkä matka kangasmaastossa.
Pituus 10,4 kilometriä.

Ratamestari

Loviisa Kämäräinen

Kartta

1:15 000, käyräväli 5 m. Kartoitus Joni Korhonen 2019–2026.

Maastokuvaus

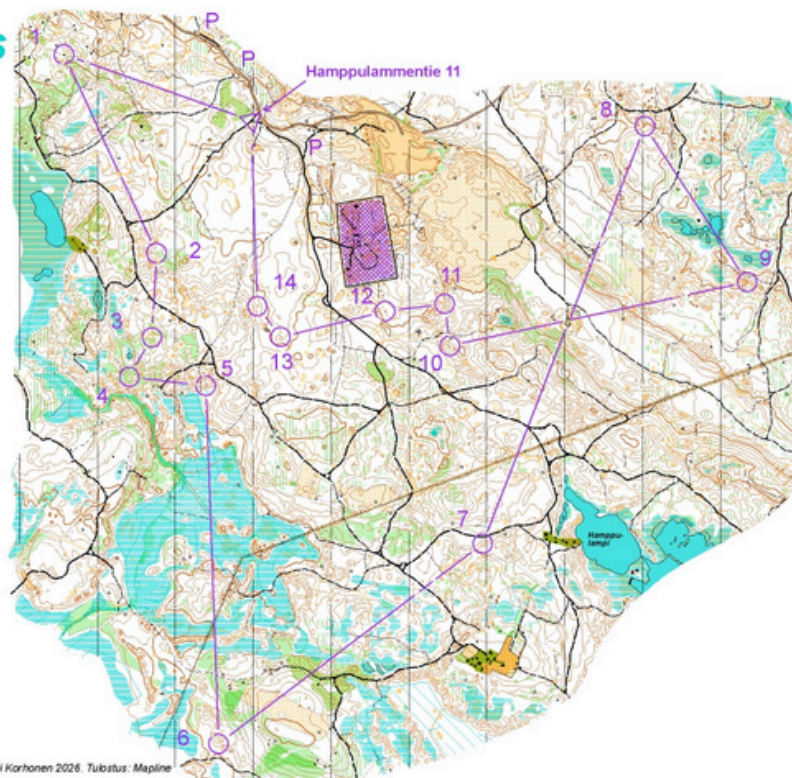
Nopeakulkuista, hienoa kangasmaastoa, jossa on myös korkeuseroja.
Maastotyyppi on täysin erilainen kuin Vuokatti-Jukolan maasto.

Pysäköinti

Hamppulammentie 11. Pysäköinti metsäautotien varteen. Älä estä kulkua ampumaradalle.

Huhtikangas
Sotkamo
1:15 000, käyräväli 5m

Huhtikangas harjoitus #6	
rata1	10,4 km
1	▲
2	∧
3	∧
4	∪
5	○
6	∪
7	∪
8	●
9	∧
10	∧
11	∧
12	→ ∨
13	○
14	∧



Kartoitus: Pasi Jokelainen, Rauno Asikainen 2019, Joni Korhonen 2026. Tuotatus: Mapline

7. Tolhonvaara



Avoinna

26.6.2026 alkaen

Hajonta

Ei. Rasteilla pienet rastiliput.

Harjoituskuvaus

Rinnesuunnistusta 5,4km

Ratamestari

Teemu Kögäs

Kartta

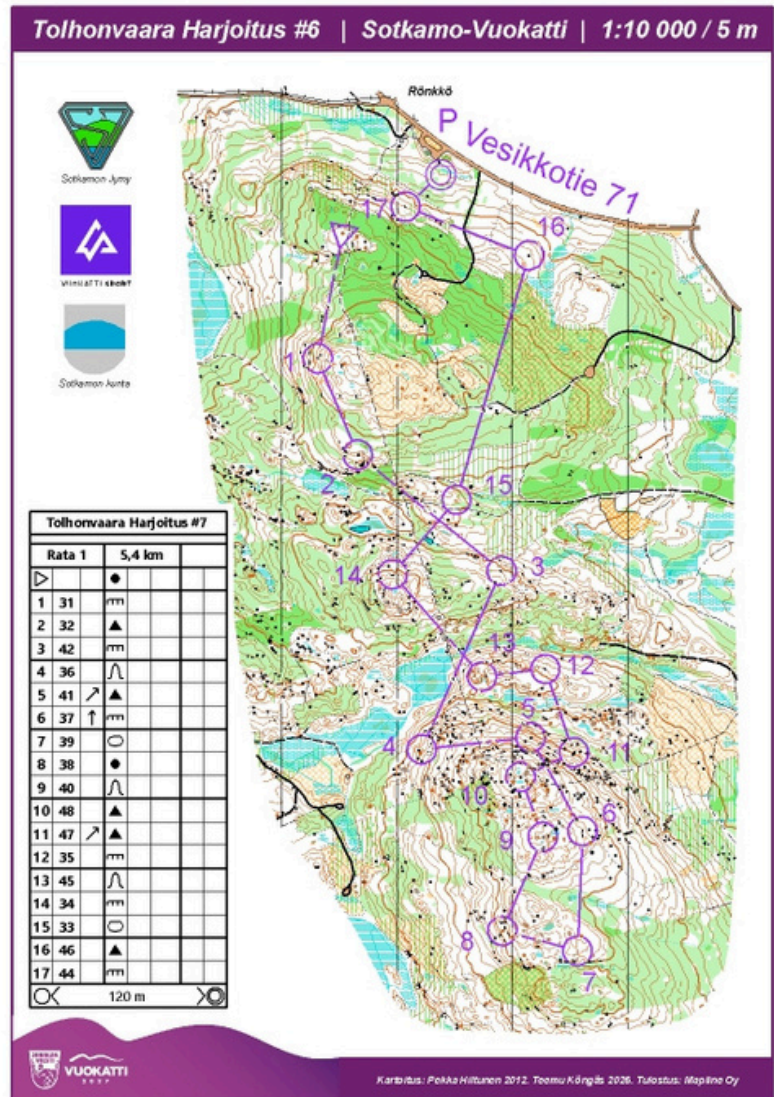
1:10 000, käyräväli, 5 m. Kartoitus Kartoitus Pekka Hiltunen 2012, ajantasaistus Teemu Kögäs 2026.

Maastokuvaus

Useita jyrkkäpiirteisiä mäki-alueita. Paikoin kivikkoinen maapohja.

Pysäköinti

Vesikkotie 65. Pysäköinti Rönkön P-paikalle.



7. Rönkkö



Avoinna

29.6.2026 alkaen

Hajonta

Ei. Rasteilla pienet rastiliput.

Harjoituskuvaus

Pitkä matka vaaramaastossa, 7 km.

Ratamestari

Teemu Köngäs

Kartta

1:10 000, käyräväli 5 m. Kartoitus Jussi Silvennoinen, Joni Korhonen, Teemu Köngäs 2024–2026.

Maastokuvaus

Esi-Jukolan sekä Porttivaaran maastoa. Useita mäkialueita ja rinteitä. Paikoin tiheää, hidaskulkuista metsää ja jyrkkiä pienipiirteisiä rinteitä.

Pysäköinti

Vesikkotie 65.

Pysäköinti Rönkön P-paikalle.

